

Illegális csónakkikötők, stégek és feltöltések a Balatonon

Balatoni Szövetség - 2017. június 14.

Horváth László

Veszprémi Járási Hivatal

Környezetvédelmi és Természetvédelmi Főosztály

Hatósági feladatellátásról röviden

- **2013.12.31 - egységes Zöldhatóságok**
- **2014.09.10 - vízügy és vízvédelem**
- **2015.04.01 - Fejér Megyei Kormányhivatal**
- **2017.01.01 - Veszprém Megyei Kormányhivatal**

- **Jelenlegi illetékességi terület:**
Veszprém megye + Balaton mederterülete
- **45 fős engedélyezett létszám**
- **Természetvédelmi feladatellátás: 9 fő**



VESZPRÉM MEGYEI
KORMÁNYHIVATAL

VESZPRÉMI JÁRÁSI HIVATALA



Természetvédelmi hatósági feladatok

- **Saját engedélyezési és felügyeleti hatáskör**
- **Építési engedélyezések**
- **Vízjogi engedélyezések**
- **Földhivatali engedélyezések**
- **Erdészeti engedélyezések**
- **Hírközlési létesítmények, gázvezetékek**
- **Bányászati eljárások**
- **Terület- és településrendezés**
- **Helyi rendeletek**



A nádasöv jelentősége

- **Minősítéstől függetlenül értékes**
- **Élőhelyek, ökológiai kapcsolatok**
- **Védett és fokozottan védett fajok**
- **Szűrőhatás, vízminőség <- közös érdek**
- **Természeti védelem**
 - **Natura 2000 madár- és élőhelyvédelmi (teljes meder)**
 - **Ramsari-egyezmény (teljes meder)**
 - **Védett természeti területek (északi part, pl. Bázσαι öböl)**
 - **Ökológiai hálózat (teljes meder)**

Nádasminősítés - növényzetfelmérés

- **2010-2011. évi a hatályos (1998, 2005, 2010-2011.)**
 - felülvizsgálata jelenleg folyamatban (2018?)
- **22/1998. (II.13.) Kormányrendelet**
 - I-V osztály, alosztályok természetvédelmi, ökológiai és gazdasági szempontok szerint
 - jogi partvonalon belüli és kívüli nádasokra is vonatkozik
- **2010: 1230 ha összterület, 3600 ha kultúrterület**
 - Jelentősen lecsökkent a 1a osztály (59 → 15 ha)
a 3-5 nádasosztályok aránya növekedett
 - Bizonyos szakaszokon egy kilométeren belül 50-nél több illegális partfeltöltés vagy stég
 - Nádasokban elrejtett illegális vitorlásokikötők több száz db



Jogszabályi előírások - nádasok védelme

- **Balaton-törvény**

- I-III osztályú nádastól 2 méterre tilos minden műszaki beavatkozás (kivéve baleset- és életvédelem, bontás)
- védett nádasban osztálytól függetlenül tilos

- **Nádasrendelet, nádgazdálkodási szabályok**


- **Természetvédelmi törvény**

- nádasokat és más vizes élőhelyeket, valamint a mezőgazdasági termelés számára kedvezőtlen termőhelyi adottságú területek természetes növényállományát meg kell őrizni.
- védett fajok élőhelyeinek védelme

- **Fő veszélyeztető tényezők > feltöltés, kotrás, kikötő**

Kikötők elhelyezésének feltételei

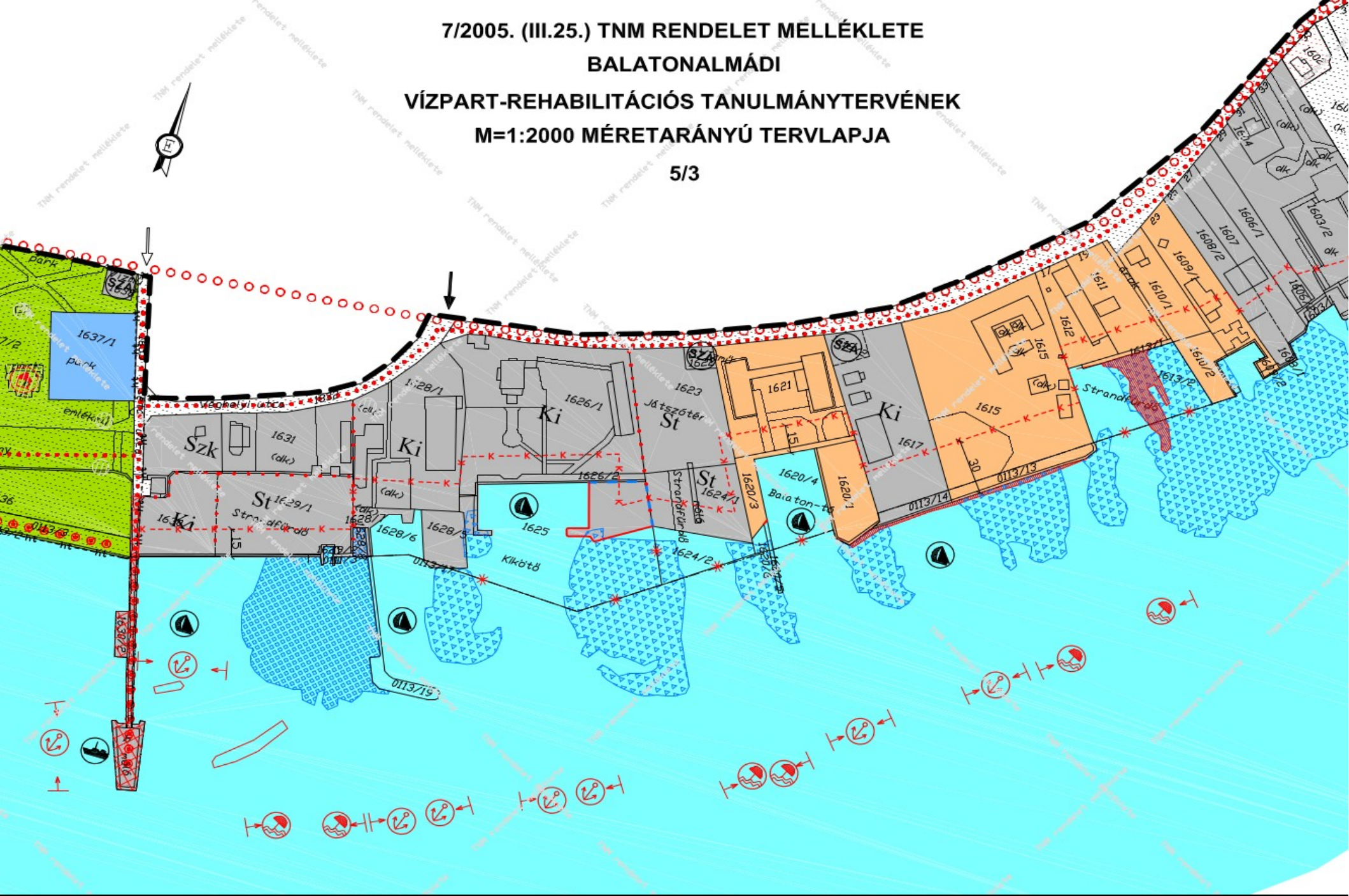
- I-III osztályú nádast, védett nádast nem érint
- Védett fajok élőhelyeit nem érinti
- TNM rendeletek szerint kijelölt



- Előzetes vizsgálati eljárás
- Natura 2000 hatásbecslés
- Vízügyi engedélyezés
- Hajózási hatósági engedélyezés

7/2005. (III.25.) TNM RENDELET MELLÉKLETE
BALATONALMÁDI
VÍZPART-REHABILITÁCIÓS TANULMÁNYTERVÉNEK
M=1:2000 MÉRETARÁNYÚ TERVLAPJA

5/3

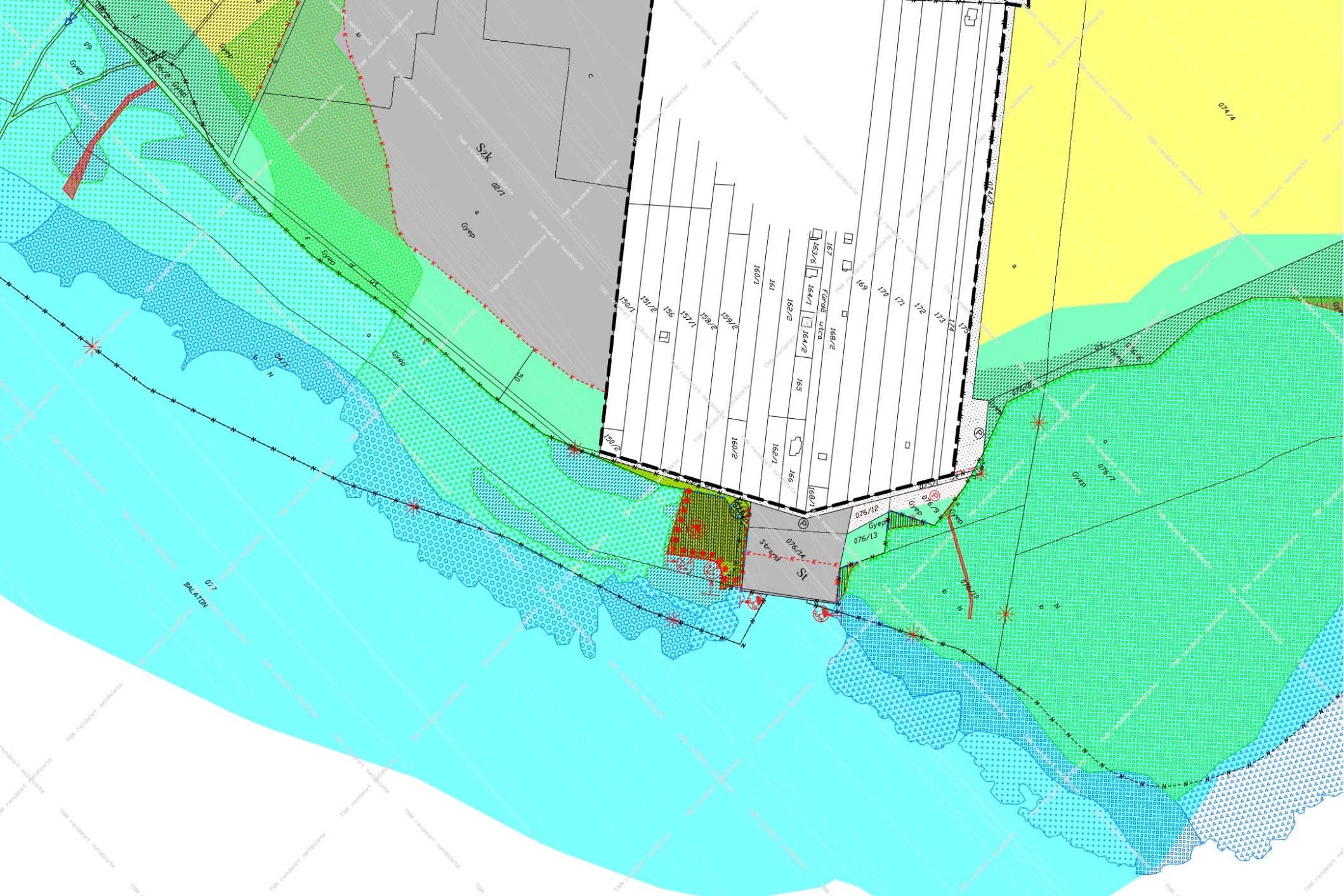




Google

Műholdképek ©2017 CNES / Airbus, DigitalGlobe | Általános Szerződési Feltételek







Google

Műholdképek ©2017 CNES / Airbus, DigitalGlobe | Általános Szerződési Feltételek



Jogsértés - tudomásszerzés, szankciók

- **Közérdekű bejelentések**
- **BFNPI természetvédelmi őrszolgálat**
- **Vízügyi Igazgatóság**
- **Vízügyi Hatóság**
- **Önkormányzatok**
- **Természetvédelmi bírság**
- **Helyreállítás, rehabilitáció**



Közép-dunántúli
Vízügyi Igazgatóság



Balaton-felvidéki
Nemzeti Park


Csónakkikötők

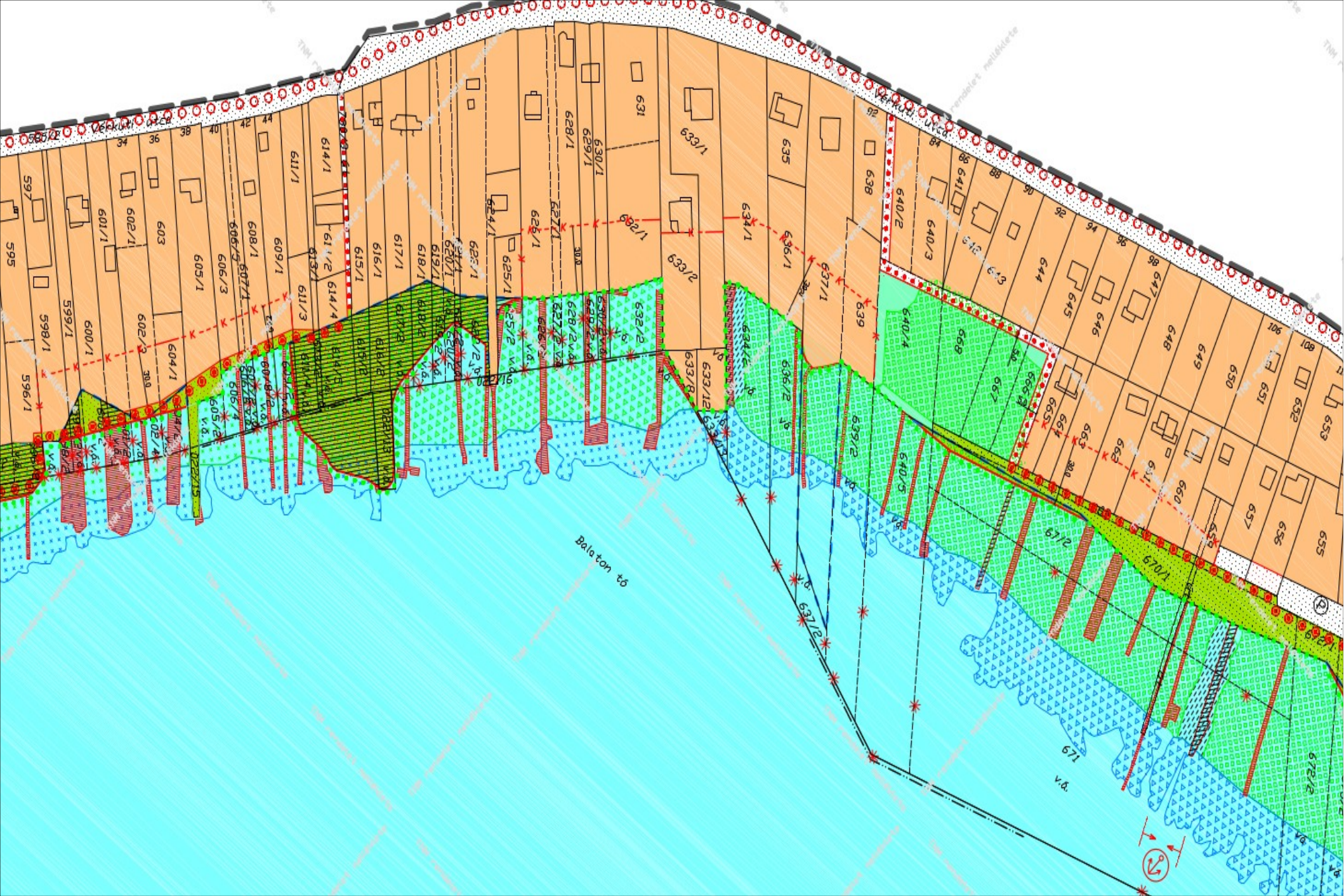
Helyi egyesületek, helyi lakosság igényei
Vízhez jutás, nagy kikötők területfoglalása



Víziállások, feltöltések

- **Víziállások elhelyezése 2008-ig jegyzői hatáskör**
- **2014-ig vízjogi engedély**
- **Jelenleg mederkezelői hozzájárulás**
- **TNM rendeletekben rögzített illegális státusz**







Google

Műholdképek ©2017 CNES / Airbus, DigitalGlobe | Általános Szerződési Feltételek

20

Zánka - Google Maps



Megoldások?

Balaton csak kultúrtáj?

A természeti értékek megőrzése közös érdek.

Fő haszonélvező a turizmus, ami egyben a fő veszélyforrás.

Közérdek vs. magánérdek

Érdektelenség vs. szemléletformálás

Terület- és településrendezés kényszerítő eszközei

Fokozott hatósági fellépés

Önkormányzati szerepvállalás?

Igények → Alkalmas területek → Fejlesztések

Új szabályozás lehetőségei

- **Új Balaton-törvény** → június 30. javaslat
 - TNM rendeletek kivezetése → normatartalom?
 - “Balatoni OTÉK” kivezetése → normatartalom?
- **Vízpart rehab. helyett partvonal szabályozás**
- **Új jogi partvonal (2018?)**
- **Új nádasminősítés (2018?)**

LECH
NER
TUDÁS
KÖZ-
PONT



Közép-dunántúli
Vízügyi Igazgatóság



Balaton-felvidéki
Nemzeti Park



Köszönöm a megtisztelő figyelmet